

АКТ

государственной историко-культурной экспертизы

земель, подлежащих воздействию земляных, строительных, мелиоративных, хозяйственных работ, предусмотренных статьей 25 Лесного кодекса Российской Федерации работ по использованию лесов (за исключением работ, указанных в пунктах 3, 4 и 7 части 1 статьи 25 Лесного кодекса Российской Федерации) и иных работ по объекту: «Клуб на 150 мест по адресу: Костромская обл., Красносельский р-н., Шолоховское с.п., д. Шолохово, ул. Центральная, уч 1в»

№1/07-21/Н

5.07.2021 г.

Дата начала проведения экспертизы:	21.06.2021 г.
Дата окончания проведения экспертизы:	5.07.2021 г.
Место проведения экспертизы:	Костромская область, Красносельский район, д.Шолохово
Заказчик экспертизы:	Администрация Шолоховского сельского поселения Красносельского муниципального района Костромской области ИНН 4415005035 Глава поселения И.Г.Соколова
Сведения об эксперте:	novikova-kostroma@mail.ru, 8-960-740-57-69
Фамилия, имя и отчество:	Новикова Ольга Вячеславовна
Образование:	Высшее
Специальность:	Историк, археолог
Стаж работы по профилю экспертной деятельности:	18 лет
Место работы и должность:	ООО «Костромская археологическая экспедиция» ИНН 4401110167 ОГРН 1104401005521, генеральный директор, отв.секретарь президиума КОО ВООПИиК
Реквизиты решения уполномоченного органа по аттестации экспертов на проведение экспертизы с указанием объектов экспертизы:	Приказ Министерства культуры Российской Федерации №2211 от 13 декабря 2018 г.
Профиль экспертной деятельности:	<ul style="list-style-type: none">- Выявленные объекты культурного наследия в целях обоснования целесообразности включения данных объектов в реестр;- земли, подлежащие воздействию земляных, строительных, мелиоративных, хозяйственных работ, предусмотренных статьей 25 Лесного кодекса Российской Федерации работ по использованию лесов (за исключением работ, указанных в пунктах 3, 4 и 7 части 1 статьи 25 Лесного кодекса Российской Федерации) и иных работ, в случае, если указанные земли расположены в границах территорий, утвержденных в соответствии с пунктом 34.2 пункта 1 статьи 9 настоящего Федерального закона;- документы, обосновывающие включение объектов культурного наследия в реестр;- документы, обосновывающие исключение объектов культурного наследия из реестра;- документация, за исключением научных отчетов о выполненных археологических полевых работах, содержащая результаты исследований, в соответствии

	<p>с которыми определяется наличие или отсутствие объектов, обладающих признаками объекта культурного наследия, на земельных участках, подлежащих воздействию земляных, строительных, мелиоративных, хозяйственных работ, указанных в настоящей статье работ по использованию лесов и иных работ;</p> <p>- документация или разделы документации, обосновывающие меры по обеспечению сохранности объекта культурного наследия, включенного в реестр, выявленного объекта культурного наследия либо объекта, обладающего признаками объекта культурного наследия, при проведении земляных, мелиоративных, хозяйственных работ, указанных в настоящей статье работ по использованию лесов и иных работ в границах территории объекта культурного наследия либо на земельном участке, непосредственно связанном с земельным участком в границах территории объекта культурного наследия.</p>
--	---

Настоящее заключение государственной историко-культурной экспертизы составлено на основании требования государственного органа охраны объектов культурного наследия, в соответствии со ст. 30 Федерального закона от 25.06.2002 №73-ФЗ «Об объектах культурного наследия (памятниках истории и культуры) народов Российской Федерации» (далее: Федеральный закон №73-ФЗ) и Положением о государственной историко-культурной экспертизе, утвержденным постановлением Правительства Российской Федерации от 15 июня 2009 г. № 569.

Заявление об ответственности:

В соответствии с законодательством Российской Федерации, я, *Новикова Ольга Вячеславовна*, автор настоящего экспертного заключения, несу полную ответственность за достоверность сведений, изложенных в настоящем заключении, обязуюсь соблюдать принципы проведения экспертизы, установленные ст. 29 №73-ФЗ, провести экспертизу в порядке, предусмотренном Положением о государственной историко-культурной экспертизе, утвержденным Постановлением Правительства РФ от 15 июля 2009 г. № 569. Содержание статьи 307 УК РФ об ответственности за дачу заведомо ложного заключения, мне известно и понятно.

Я, *Новикова Ольга Вячеславовна*: не имею родственных связей с заказчиком работ по объекту экспертизы (его должностными лицами и работниками); не состою с ним в трудовых отношениях; не имею перед ним долговых и/или иных имущественных обязательств; не владею его ценными бумагами (акциями, долями участия, паями в уставных капиталах); не заинтересована в результатах исследований и решениях, вытекающих из настоящего экспертного заключения, с целью получения выгоды в виде денег, ценностей, иного имущества, услуг имущественного характера или имущественных прав для себя или третьих лиц.

Объект экспертизы:

Земли, подлежащие воздействию земляных, строительных, мелиоративных, хозяйственных работ, предусмотренных статьей 25 Лесного кодекса Российской

Документ подписан электронной подписью.

Федерации работ по использованию лесов (за исключением работ, указанных в пунктах 3, 4 и 7 части 1 статьи 25 Лесного кодекса Российской Федерации) и иных работ по объекту: «Клуб на 150 мест по адресу: Костромская обл., Красносельский р-н., Шолоховское с.п., д. Шолохово, ул. Центральная, уч 1в».

Цель экспертизы:

Определение наличия или отсутствия объектов археологического наследия либо объектов, обладающих признаками объекта археологического наследия, на земельных участках, землях лесного фонда или в границах водных объектов или их частей, подлежащих воздействию земляных, строительных, мелиоративных, хозяйственных работ, указанных в статье 30 №73-ФЗ работ по использованию лесов и иных работ (ст. 28 №73-ФЗ).

Экспертиза рассматривает только вопросы, связанные с объектами археологического наследия и воздействием на них проектируемых работ, вопросы архитектуры и реставрации, размещения зданий и других объектов, воздействия планируемых работ на иные объекты культурного наследия экспертизой не рассматриваются и являются предметом самостоятельной экспертизы.

Перечень документов, представленных заявителем:

1. Топографический план объекта «Клуб на 150 мест по адресу: Костромская обл., Красносельский р-н., Шолоховское с.п., д. Шолохово, ул. Центральная, уч 1в». М 1:500.
2. Часть проектной документации по объекту «Клуб на 150 мест по адресу: Костромская обл., Красносельский р-н., Шолоховское с.п., д. Шолохово, ул. Центральная, уч 1в».
3. Выписка из ЕГРН об основных характеристиках и зарегистрированных правах на объект недвижимости от 16.03.2020 г.
4. Письмо Инспекции по охране объектов культурного наследия Костромской области от 5.11.2019 г. №01-23/3930 «О предоставлении информации».

Документация получена в электронном виде в формате PDF

Сведения об обстоятельствах, повлиявших на процесс проведения и результаты экспертизы:

Обстоятельств, повлиявших на процесс проведения и результаты экспертизы, не имеется. Дополнительных сведений, которые могли бы повлиять на процесс проведения и результаты настоящей экспертизы, не поступало.

Сведения о проведенных исследованиях: методы, объем и характер работ:

В процессе экспертизы проведена следующая работа:

1. рассмотрены представленные заказчиком документы по земельному участку, подлежащему экспертизе,
2. выполнены предварительные работы, осуществлен анализ полученных и собранных данных (документов, материалов, информации) с целью определения наличия или отсутствия объектов, обладающих признаками объектов культурного наследия на земельном участке, подлежащем хозяйственному освоению,
3. в Министерстве культуры Российской Федерации на имя Новиковой Ольги Вячеславовны получен Открытый лист № 0909-2021 от 10 июня 2021 г.

Документ подписан электронной подписью.

4. изучены физико-географические характеристики района работ,
5. проведен визуальный осмотр земельного участка, подлежащего обследованию,
6. проведены полевые археологические исследования (экспертиза участка),
7. результаты экспертизы оформлены в виде Акта государственной историко-культурной экспертизы. Имеющийся материал достаточен для заключения по предмету настоящей экспертизы.

Перечень документов и материалов, привлекаемых при проведении экспертизы, использованной специальной, технической и справочной литературы:

1. Федеральный Закон от 25.06.2002 г. № 73-ФЗ «Об объектах культурного наследия (памятниках истории и культуры) народов Российской Федерации».
2. Положение о государственной историко-культурной экспертизе, утвержденное постановлением Правительства Российской Федерации от 15 июля 2009 г. №569.
3. Постановление Правительства Российской Федерации от 20 февраля 2014 г. № 127 «Об утверждении Правил выдачи, приостановления и прекращения действия разрешений (открытых листов) на проведение работ по выявлению и изучению объектов археологического наследия».
4. Положение о порядке проведения археологических полевых работ и составления научной отчётной документации (утверждено постановлением Бюро Отделения историко-филологических наук Российской академии наук от «20» июня 2018 г. № 32).
5. Методика определения границ территорий объектов археологического наследия (Письмо МК РФ № 12-01-39/05-АБ от 27 января 2012 г.).
6. Циркулярное письмо Министерства культуры Российской Федерации от 02.11.2016 № 337-01-39-НМ.
7. Закон Костромской области от 01.04.2004 N 184-ЗКО «Об объектах культурного наследия (памятниках истории и культуры), расположенных на территории Костромской области» (принят Костромской областной Думой 23.03.2004).
8. Археологическая карта России. Под ред. Ю.А. Краснова. Костромская область. Сост. К.И. Комаров. - Москва: Издательская фирма «Восточная литература» РАН, 1999.
9. Археология Костромского края. - Кострома.: ГНПЦ по сохранению, реставрации и использованию историко-культурного наследия Костромской области. 1997.
10. Белоруков Д. Ф. Деревни, села и города костромского края: материалы для истории. - Кострома: Костромской общественный фонд культуры, Костромской региональный центр новых информационных технологий «Эврика-М», 2000.
11. Горюнова Е.И. Этническая история Волго-Окского междуречья // МИА. №94. – Москва, 1961.
12. Кольцов Л.В. Исследования стоянок каменного века в Калининской и Костромской областях // АО 1982. – Москва, 1983.
13. Комаров К.И., Жилин М.Г. Разведочные работы Костромской экспедиции // АО. – Москва, 1981.
14. Новикова О.В. Научный отчёт о выполненной археологической разведке в г. Галиче и в пос. Красное-на-Волге Костромской области в 2005 г. // Архив ИА РАН.
15. Сидоров О.А. Разведка в Красносельском районе Костромской области // АО 1993. – М., 1994.

16. Списки населённых мест Российской империи, составленные и издаваемые Центральным статистическим комитетом Министерства внутренних дел. Том XVIII. Костромская губерния. – Санкт Петербург: Типография Министерства внутренних дел, 1877.

17. Список населенных мест Костромской губернии (по сведениям 1907 г.) – Кострома. Типография Т.А. Андронниковой, 1908.

Факты и сведения, выявленные и установленные в результате проведения экспертизы:

Объект экспертизы – земельный участок, отведенный для объекта «Клуб на 150 мест по адресу: Костромская обл., Красносельский р-н., Шолоховское с.п., д. Шолохово, ул. Центральная, уч 1в».

Участок располагается в юго-западной части Костромской области (рис. 1), в западной части Красносельского района (рис. 2), в центральной части д.Шолохово (рис. 3). В ходе проектируемых работ планируется строительство клуба на 150 мест. Площадь участка 2344 кв.м, площадь проектируемой застройки 630,8 кв.м. Рельеф участка спокойный, с перепадом в отметках от 112.66 до 112.16.

Описание района работ. Красносельский муниципальный район расположен на юго-западе Костромской области, с севера граничит с Судиславским, с запада – с Костромским и Нерехтским районами, с юга и востока с Ивановской областью. Среднегодовая температура составляет 2,3°C. Максимальная температура летнего периода + 37° С, а минимальная в зимний период -39°C. Красносельский район является одним из 30 муниципальных образований Костромской области и находится в юго-западной её части, в бассейне верхней Волги и ее притоков - рек Стежеры, Покши, Шачи. Основная часть территории расположена на левом берегу и примерно девятая часть на правом берегу р. Волги. Площадь территории района составляет 95,1 тыс. га.

Административным центром района является поселок городского типа Красное – на - Волге, который расположен в юго-западной части района в 36 км от города Костромы и связан с ней автомобильной дорогой. Д.Шолохово находится в 3 км северо-западнее пгт Красное-на-Волге на правом берегу р.Стежера. Стежера — река в Красносельском районе Костромской области России, впадает в Горьковское водохранилище на Волге в 2516 км от устья по левому берегу. Длина реки составляет 52 км, площадь водосборного бассейна — 235 км². Речной бассейн реки — (Верхняя) Волга до Куйбышевского водохранилища (без бассейна Оки)

Территория Красносельского муниципального района относится к зоне умеренно континентального климата с коротким, сравнительно теплым летом и продолжительно холодной и многоснежной зимой. Существенное влияние на местные климатические условия оказывают ветры со стороны Атлантики и Средиземноморья, что определяет преобладание южного, юго-западного переноса воздуха. По климатическому районированию Костромской области Красносельский район относится к южному, менее облесенному району.

Территория Красносельского района расположена в пределах Московской синеклизы. Формирование современного рельефа обусловлено доледниковым рельефом. На территории района имеют распространение современные болотные и аллювиальные отложения; покровные отложения; среднечетвертичные ледниковые, флювиогляциальные отложения московского, днепровского и окского оледенений; дочетвертичные отложения:

Документ подписан электронной подписью.

верхнеюрские и нижнетриасовые отложения. Описываемая территория расположена в восточной части Московского артезианского бассейна, и характеризуется повсеместным распространением артезианских и грунтовых вод. Территория муниципального образования относится к южно-таежной подзоне дерново-подзолистых почв.

Описание участка работ. Площадь обследуемого участка 2344 кв.м (рис. 4, 5). Участок неровной П-образной формы, вытянут вдоль ул. Центральная в ССЗ части и параллельно трассе Кострома – Красное-на-Волге в ВСВ части (рис. 6). С юго-запада от участка – здания №№1, 3, 5 по ул. Центральная (рис. 7). Площадка частично задернована, частично – со следами земляных работ и строительной техники (подсыпка грунтом). С севера и востока участок огорожен профлистом. По северо-западной и юго-западной границам тянутся линии ЛЭП. В юго-восточной части участка – отдельное дерево, по северо-восточной границе наблюдается ряд небольших сосен и берез. В целом, рельеф площадки ровный. С востока от участка одноэтажное кирпичное здание и строительный вагончик. В северо-восточной части участок пересекает асфальтированная пешеходная дорожка шириной около 1 м на подсыпке высотой 0,5-0,8 м.

Историческая справка, рис. 9, 10. Известные объекты культурного наследия на обследуемом участке отсутствуют, что подтверждается письмом Инспекции по охране объектов культурного наследия Костромской области от 5.11.2019 г. №01-23/3930 «О предоставлении информации». Ранее участок археологически не обследовался.

Д. Шолохово впервые упоминается в источниках под 1564 г. Земли эти принадлежали боярам Вельяминовым. В 1564 году вдова И.И. Вельяминова дала Ипатьевскому монастырю село Исаковское и Зайцево на помин души мужа. В 1567 году земли вотчинников, не зачисленных в опричнину, были отобраны на «Государя» и Вельяминовы лишились своих земель. В 1572 году землю Вельяминовым вернули и в этом же году они эти земли продают Годуновым, а после падения власти Б.Ф.Годунова эти земли опять взяли на «Государя». Рядом с д.Шолохово была усадьба, носившая тоже название Шолохово и известная с 1693 года, когда она принадлежала, как и соседние с ней деревни стольнику Карцеву Е.Т.- выходцу из города Новгорода. До середины XIX века Шолохово было родовой усадьбой Карцевых. До 1970 года деревня Шолохово состояла всего лишь из одной улицы, сейчас эта улица называется «Зеленая». В Списках населенных мест Костромской губернии 1907 г. д.Шолохово обозначена в составе Красносельской волости при реке Стежере. В деревне 24 двора, 125 жителей. По переписи 1897 г. в деревне проживало 110 человек. Основной промысел населения – сельское хозяйство.

Картографический материал XVIII-XIX вв. показывает, что проектируемые работы не затрагивают историческую часть д.Шолохово. Совмещение Плана генерального межевания 1792 г. с современными картами показывает (рис. 9), что траектория дороги, существующей в настоящее время, отличается от обозначенной дороги из Красного в Кострому на ПГМ 1792 г. (ранее дорога проходила западнее, через с. Исаковское). Также совмещение карт показывает, что историческая часть д.Шолохово находится юго-восточнее участка проектируемых работ, в районе современной ул. Зелёная. Рассматриваемый же участок был освоен уже после строительства автодороги Кострома - Красное-на-Волге не ранее XX в.

Археологическое изучение памятников Красносельского района началось ещё в к. XIX в. Прежде всего, в этот период внимание исследователей привлекали курганные могильники. В целом, территория района сравнительно неплохо изучена. В разные годы

Документ подписан электронной подписью.

здесь работали: Н.М. Бекаревич, 1882, 1894-1898; И.Д. Преображенский, 1893; Д.Н. Сизов, 1910; Е.И. Горюнова, 1955, 1956; Н.В. Малиновская, 1975; В.М. Воробьев, 1976; Ю.Н. Урбан, 1976; А.Е. Леонтьев, 1976, 1978; Е.А. Рябинин, 1978; М.Г. Жилин, 1979, 1980; Л.В. Кольцов, 1982; К.И. Комаров, 1979-1983, 1985; Г.В. Панченко (Морёнова), 1988, 1989; О.А. Сидоров, 1993. В последние годы исследования в районе, как правило, носят характер охранных работ и проводятся в рамках обследования земельных участков, подлежащих хозяйственному освоению. Так, исследования проводились Новиковым А.В., Новиковой О.В., Пискуновой Е.В., Чечулиным П.Н., Мичуриным А.П., Щербаковым В.Д., Дубовым Д.С., Долгополовым С.В., Лихачёвым О.В. и др. Ближайшие археологические работы проведены в 2016 г. Долгополовым С.В. на участках строительства газопроводов западнее д.Дурасово и в с.Исаковское, в результате работ выявлен объект археологического наследия Селище Исаковское, XVII-XIX вв.

Ближайшие к месту работ известные объекты археологического наследия удалены на расстояние более 1,5 км и не затрагиваются проектируемыми работами: Курганный могильник у д.Дурасово, XII-XIII вв., Селище Исаковское, XVII-XIX вв., Стоянки Шолохово 1-5 (неолит), Селище Кузьмино, XII-XIII вв., Курганный могильник у д.Кузьмино, XII-XIII вв.

Таким образом, экспертизой установлено, что на участке обследования для объекта *«Клуб на 150 мест по адресу: Костромская обл., Красносельский р-н., Шолоховское с.п., д. Шолохово, ул. Центральная, уч 1в»* известных объектов археологического наследия нет. Участок проектируемых работ не затрагивает историческую часть д.Шолохово.

Полевые работы. С целью выявления памятников археологии проведено полевое археологическое обследование (экспертиза) земельного участка, подлежащего хозяйственному освоению для объекта *«Клуб на 150 мест по адресу: Костромская обл., Красносельский р-н., Шолоховское с.п., д. Шолохово, ул. Центральная, уч 1в»*.

Экспертиза проведена в порядке, предусмотренном ст. 45.1 Закона № 73-ФЗ, а также Положением «О порядке проведения археологических полевых работ и составления научной отчётной документации», утверждённым постановлением Бюро Отделения историко-филологических наук Российской академии наук от 20.06.2018 № 32. Основание для проведения полевых работ: Открытый лист № 0909-2021 от 10 июня 2021 г., выдан Министерством культуры Российской Федерации на имя Новиковой О.В.

Методика проведения натурных полевых археологических работ соответствует требованиям Положения о порядке проведения археологических полевых работ и составления научной отчётной документации (утверждено постановлением Бюро Отделения историко-филологических наук Российской академии наук от «20» июня 2018 г. № 32).

Целью проводимых работ было выявление и привязка к территории нового строительства (в случае их обнаружения) вновь выявленных археологических объектов.

Задачами проводимых работ были: 1. Визуальный натурный осмотр земельного участка - в соответствии с методикой проведения археологической разведки, с осмотром естественных разрушений и фиксацией площади распространения подъемного материала, в случае его обнаружения. 2. Шурфовка, в соответствии с методикой археологических работ, наиболее перспективных для выявления объектов культурного наследия участков дневной поверхности обследуемой территории. 3. В случае обнаружения объектов археологического наследия: определение размеров и степени воздействия планируемых хозяйственных работ на сохранность вновь выявленных объектов культурного наследия в

зоне проектируемого строительства; определение характера, состава и объёмов специальных охранно-спасательных археологических работ на известных и вновь выявленных объектах культурного наследия в зоне проектируемого строительства.

На первом этапе был осуществлён визуальный осмотр земельного участка, точки фиксации отмечены на плане, рис. 8. Выполнена фотофиксация современного состояния (рис. 11-15), поиск подъемного материала (отсутствует). Для шурфовки выбран участок без видимого техногенного вмешательства и без следов нивелировки в прошлом, наиболее перспективный в плане расположения археологических объектов. В ходе работ проводилась детальная фотофиксация, что отражено в иллюстративной части. В процессе исследований вёлся полевой дневник, в котором фиксировались все сделанные наблюдения.

Второй этап исследований предполагал закладку разведочного шурфа для установления факта наличия (либо отсутствия) культурного слоя и археологических предметов в них, признаков объектов культурного наследия. Площадь обследования 2344 кв.м. В ходе работ заложен 1 шурф размерами 1х1 м. Шурф был ориентирован по сторонам света, по итогам работ рекультивирован. В процессе работ шурф фиксировался фотографически: место заложения, поверхность перед началом работ, дно после прокопки пластов, на материке, стенки шурфа до и после контрольной прокопки материка, поверхность после рекультивации. Исследование напластований велось тонкими горизонтальными зачистками по условным пластам, мощностью 20 см. Шурф был доведён до материка, который также прокапывался. Координаты шурфа фиксировались с помощью GPS- навигатора eTrex Legend Hcx.

Шурф №1 (координаты северо-западного угла шурфа: N 57°33.105', E 041°12.461'; ближайшая отм. 112.53 по Балтийской системе высот), рис. 16-19. Шурф заложен в 22 м южнее ССЗ границы участка, обозначенной в этой части ограждением из профлиста, в центральной части участка. Место ровное, задерновано. Разбор шурфа по пластам и анализ стратиграфии позволили выделить основные наслоения (сверху вниз):

1. Сверху слабо сформированная дернина толщиной порядка 2 см,
2. Серовато-коричневый суглинок с гравием и камнями (насыпной грунт), 20 см,
3. Серый суглинок (истощающийся почвенный горизонт) с мелкими комочками коричневой глины, 18 см,
4. Материк – легкий опесчаненный жёлтый суглинок с прослоями красной глины, при прокопке он же.

Мощность всех зафиксированных в шурфе наслоений составляла 40 см. Вещественный материал в разобранных отложениях не был обнаружен. Культурный слой и признаки объектов культурного наследия отсутствуют.

Таким образом, в ходе археологической разведки (экспертизы) на землеотводе под объект «Клуб на 150 мест по адресу: Костромская обл., Красносельский р-н., Шолоховское с.п., д. Шолохово, ул. Центральная, уч 1в» установлено, что объекты культурного наследия, включенные в реестр, выявленные объекты культурного наследия, либо объекты, обладающие признаками объекта культурного наследия, в границах земельного участка отсутствуют.

Необходимо отметить, что в ходе полевых работ выполнено только обследование конкретного земельного участка, подлежащего хозяйственному освоению, в пределах землеотвода, при этом окружающая территория, особенно юго-восточнее участка проектируемых работ, в районе современной ул. Зелёная, перспективна в плане

Документ подписан электронной подписью.

расположения здесь археологических культурных отложений и требует самостоятельного археологического изучения.

Научный отчет о выполненных археологических полевых работах в течение трёх лет со дня окончания срока действия разрешения (открытого листа) подлежит передаче исполнителем археологических полевых работ на хранение в Архивный фонд Российской академии наук как составную часть Архивного фонда Российской Федерации и не является объектом государственной историко-культурной экспертизы.

Обоснования вывода экспертизы:

1. Изученная документация и привлечённые источники содержат достаточные сведения об испрашиваемом земельном участке и исчерпывающую информацию, соответствующую требованиям Закона № 73-ФЗ, необходимую для возможности проведения государственной историко-культурной экспертизы.

2. Проведенные полевые археологические работы (разведка, экспертиза земельного участка) позволили получить данные, необходимые для принятия решения о возможности (положительное заключение) или невозможности (отрицательное заключение) проведения земляных, строительных, мелиоративных и (или) хозяйственных работ, предусмотренных статьей 25 Лесного кодекса Российской Федерации работ по использованию лесов и иных работ при определении отсутствия выявленных объектов археологического наследия на земельных участках, землях лесного фонда либо в границах водных объектов или их частей, подлежащих воздействию земляных, строительных, мелиоративных и (или) хозяйственных работ, предусмотренных статьей 25 Лесного кодекса Российской Федерации работ по использованию лесов и иных работ в границах Земельного участка.

3. Установлено, что на земельном участке, отводимом для объекта: «Клуб на 150 мест по адресу: Костромская обл., Красносельский р-н., Шолоховское с.п., д. Шолохово, ул. Центральная, уч 1в», объекты культурного наследия, включенные в единый государственный реестр объектов культурного наследия (памятников истории и культуры) народов Российской Федерации, выявленные объекта культурного наследия, а также объекты, обладающие признаками объекта культурного (археологического) наследия, **отсутствуют.**

4. Экспертиза рекомендует документацию по строительству объекта: «Клуб на 150 мест по адресу: Костромская обл., Красносельский р-н., Шолоховское с.п., д. Шолохово, ул. Центральная, уч 1в» для согласования государственным органом охраны объектов культурного наследия.

Вывод экспертизы:

Проведение земляных, строительных, мелиоративных, хозяйственных работ, работ по использованию лесов и иных работ на земельном участке по объекту: «Клуб на 150 мест по адресу: Костромская обл., Красносельский р-н., Шолоховское с.п., д. Шолохово, ул. Центральная, уч 1в» **ВОЗМОЖНО** (положительное заключение).

Приложение:

1. Письмо Инспекции по охране объектов культурного наследия Костромской области от 5.11.2019 г. №01-23/3930 «О предоставлении информации». – на 3 л.
2. Открытый лист № 0909-2021 от 10 июня 2021 г. – на 1 л.
3. Перечень иллюстраций – на 1 л.

Документ подписан электронной подписью.

4. Иллюстративные материалы – на 11 л.

5.07.2021 г.

Эксперт по проведению

государственной историко-культурной экспертизы

Новикова Ольга Вячеславовна

ДОКУМЕНТ ПОДПИСАН ЭЛЕКТРОННОЙ ПОДПИСЬЮ



**ПОДЛИННОСТЬ ДОКУМЕНТА ПОДТВЕРЖДЕНА.
ПРОВЕРЕНО В ПРОГРАММЕ КРИПТОАРМ.**

ПОДПИСЬ 1

Общий статус подписи:	Подпись верна
Сертификат:	013FE0C20022AC269E4E1A62E51931820F
Владелец:	07989105529, 440117358281, novikova-kostroma@mail.ru, Новикова Ольга Вячеславовна, Новикова, Ольга Вячеславовна, RU, 44 Костромская область
Издатель:	ООО "КОМПАНИЯ "ТЕНЗОР", ООО "КОМПАНИЯ "ТЕНЗОР", Удостоверяющий центр, Московский проспект, д. 12, г. Ярославль, 76 Ярославская область, RU, 007605016030, 1027600787994, sa_tensor@tensor.ru
Срок действия:	Действителен с: 25.08.2020 11:39:31 UTC Действителен до: 25.08.2021 11:49:31 UTC
Дата и время создания ЭП:	05.07.2021 14:14:03 UTC



**ИНСПЕКЦИЯ ПО ОХРАНЕ ОБЪЕКТОВ
КУЛЬТУРНОГО НАСЛЕДИЯ
КОСТРОМСКОЙ ОБЛАСТИ**
(Охранкультуры Костромской области)

Калиновская ул., д.38, Кострома, 156013
тел. (4942) 45-69-06, факс (4942) 45-69-06

Е-mail: ikn@adm44.ru

ОКПО 29740479, ОГРН 1164401050220,
ИНН/КПП 4401168294/440101001

Главе администрации Шолоховского
сельского поселения Красносельского
муниципального района
Костромской области
И.Г. Соколовой

от « 05 » 11 2019 г. № 0123/3930

На № 467 от « 09 » 10 2019 г.

О предоставлении информации

Уважаемая Ирина Геннадьевна!

Инспекция по охране объектов культурного наследия Костромской области на Ваш запрос сообщает.

На земельном участке с кадастровым номером 44:08:082405:485 по адресу: Костромская область, Шолоховское сельское поселение, д. Шолохово, ул. Центральная, з/у 1в, отсутствуют объекты культурного наследия, включенные в Единый государственный реестр объектов культурного наследия народов Российской Федерации.

Испрашиваемый земельный участок расположен вне зон охраны и защитных зон объектов культурного наследия – памятников истории и культуры.

Сведениями об отсутствии на испрашиваемом участке выявленных объектов культурного наследия либо объектов, обладающих признаками объекта культурного наследия (в т.ч. археологического) инспекция по охране объектов культурного наследия Костромской области (далее - инспекция) не располагает.

Учитывая изложенное, Заказчик работ в соответствии со ст. 28, 30, 31, 32, 36, 45.1 Федерального закона от 25.06.2002 № 73-ФЗ «Об объектах культурного наследия (памятниках истории и культуры) народов Российской Федерации» (далее - Федеральный закон) обязан:

- обеспечить проведение и финансирование историко-культурной экспертизы земельного участка, подлежащего воздействию земляных, строительных, хозяйственных и иных работ, путем археологической разведки, в порядке, установленном ст. 45.1 Федерального закона;

- представить в инспекцию документацию, подготовленную на основе археологических полевых работ, содержащую результаты исследований, в соответствии с которыми определяется наличие или отсутствие объектов, обладающих признаками объекта культурного наследия на земельном участке, подлежащем воздействию земляных, строительных, хозяйственных и иных

работ, а также заключение государственной историко-культурной экспертизы указанной документации (либо земельного участка).

В случае обнаружения в границе земельного участка, подлежащего воздействию земляных, строительных, хозяйственных и иных работ объектов, обладающих признаками объекта археологического наследия, и после принятия инспекцией решения о включении данного объекта в перечень выявленных объектов культурного наследия необходимо:

- разработать в составе проектной документации раздел об обеспечении сохранности выявленного объекта культурного наследия или о проведении спасательных археологических полевых работ или проект обеспечения сохранности выявленного объекта культурного наследия либо план проведения спасательных археологических полевых работ, включающих оценку воздействия проводимых работ на указанный объект культурного наследия (далее документация или раздел документации, обосновывающий меры по обеспечению сохранности выявленного объекта культурного (археологического) наследия);

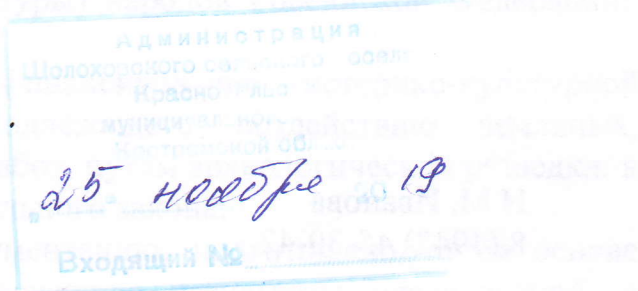
- получить заключение государственной историко-культурной экспертизы на документацию или раздел документации, обосновывающей меры по обеспечению сохранности выявленного объекта культурного наследия, и представить его с указанной документацией на согласование в инспекцию;

- обеспечить реализацию согласованной документации, обосновывающей меры по обеспечению сохранности выявленного объекта культурного (археологического) наследия.

Начальник инспекции

Гол

С.Е. Голикова



Н.М. Иванова
8 (4942) 45-39-42

ПЕРЕЧЕНЬ ИЛЛЮСТРАЦИЙ

- Рис. 1. Схема границ Костромской области с обозначением местонахождения участка работ
- Рис. 2. Схема границ Красносельского района с обозначением местонахождения участка работ
- Рис. 3. Схема расположения участка на плане д.Шолохово
- Рис. 4. Кадастровый план участка
- Рис. 5. Ситуационный план участка
- Рис. 6. План расположения зданий и сооружений
- Рис. 7. Выкопировка из проектной документации. Обозначение участка на спутниковой съемке
- Рис. 8. План с обозначением границ обследованного участка, точек фиксации и шурфа №1
- Рис. 9. Обозначение современного участка на ПГМ Костромского уезда 1792 г.
- Рис. 10. Обозначение участка на Карте Европейской России И.А.Стрельбицкого (1871 г.)
- Рис. 11. Фото. Современный вид участка. Т.ф. 1. Вид с северо-запада
- Рис. 12. Фото. Современный вид участка. Т.ф. 2. Вид с северо-запада
- Рис. 13. Фото. Современный вид участка. Т.ф. 3. Вид с юго-запада
- Рис. 14. Фото. Современный вид участка. Т.ф. 4. Вид с юго-востока
- Рис. 15. Фото. Современный вид участка. Т.ф. 5. Вид с востока северо-востока
- Рис. 16. Фото. Шурф №1. Местонахождение. Вид с юга
- Рис. 17. Фото. Откопанный шурф №1. Вид с юга
- Рис. 18. Фото. Шурф №1. Профиль северной стенки после контрольной прокопки материка. Вид с юга
- Рис. 19. Фото. Засыпанный шурф №1. Вид с юга

Костромская археологическая экспедиция – 2021 г.

Костромская область, Красносельский район, д.Шолохово, ул. Центральная, уч. 16
Археологическая разведка на участке планируемого строительства клуба на 150 мест

Рис. 1. Схема границ Костромской области с обозначением местонахождения участка работ

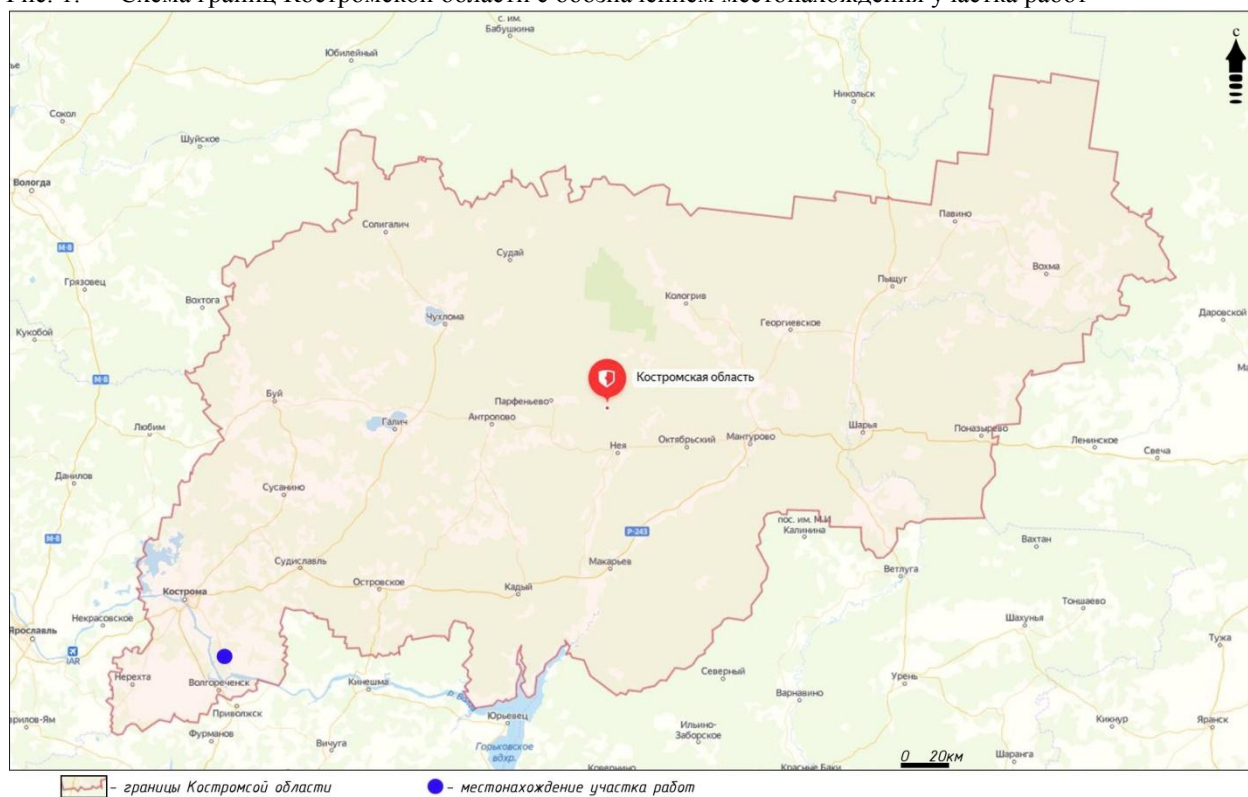
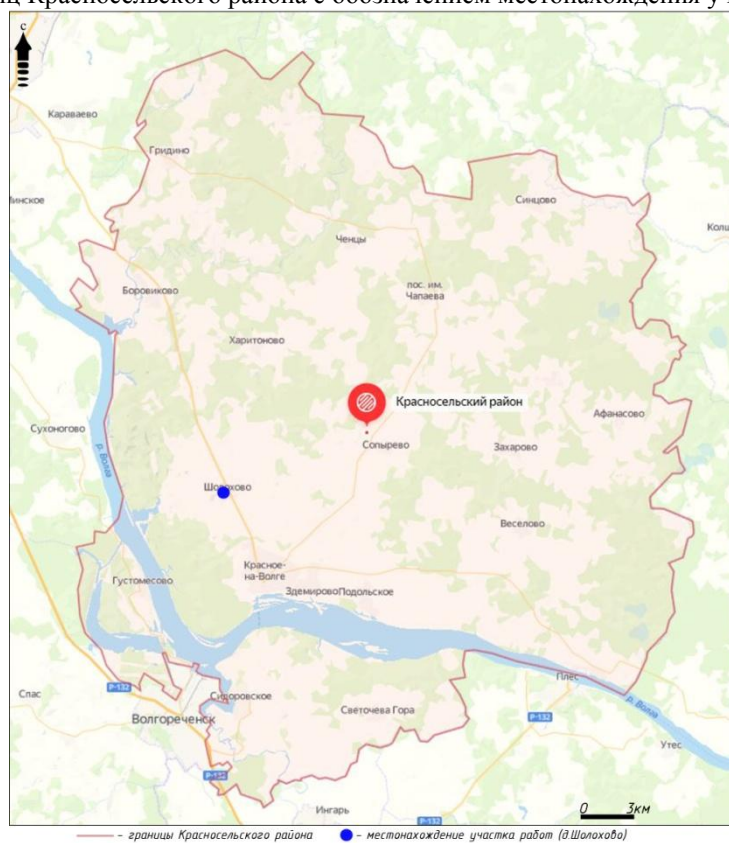


Рис. 2. Схема границ Красносельского района с обозначением местонахождения участка работ



Костромская археологическая экспедиция – 2021 г.

Костромская область, Красносельский район, д.Шолохово, ул. Центральная, уч. 16
Археологическая разведка на участке планируемого строительства клуба на 150 мест

Рис. 3. Схема расположения участка на плане д.Шолохово

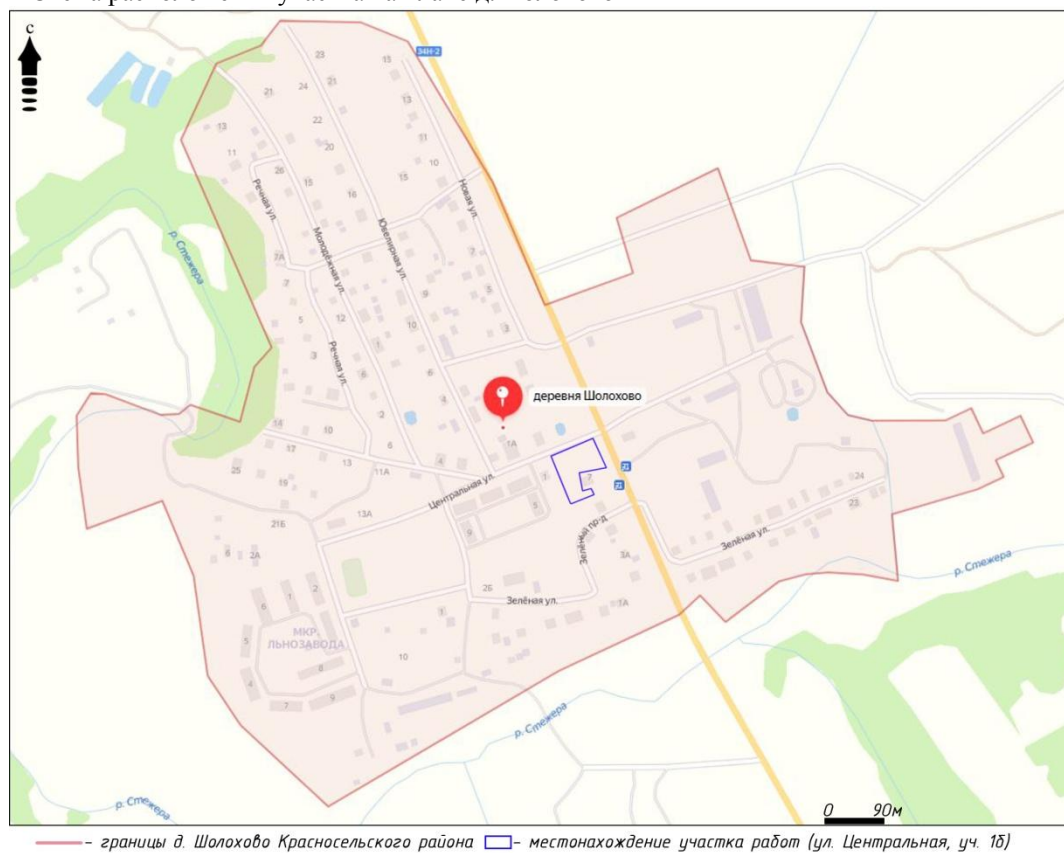


Рис. 4. Кадастровый план участка

Раздел 3 Лист 3

Выписка из Единого государственного реестра недвижимости об основных характеристиках и зарегистрированных правах на объект недвижимости

Описание местоположения земельного участка

Земельный участок вид объекта недвижимости			
Лист №1 Раздел 3	Всего листов раздела 3: 1	Всего разделов: 3	Всего листов выписки: 3
16 марта 2020г.			
Кадастровый номер:		44:08:082405:503	
План (чертеж, схема) земельного участка			
Масштаб 1:700	Условные обозначения:		
полное наименование должности	подпись	инициалы, фамилия	
	М.П.		

Костромская археологическая экспедиция – 2021 г.
Костромская область, Красносельский район, д.Шолохово, ул. Центральная, уч. 16
Археологическая разведка на участке планируемого строительства клуба на 150 мест

Рис. 5. Ситуационный план участка

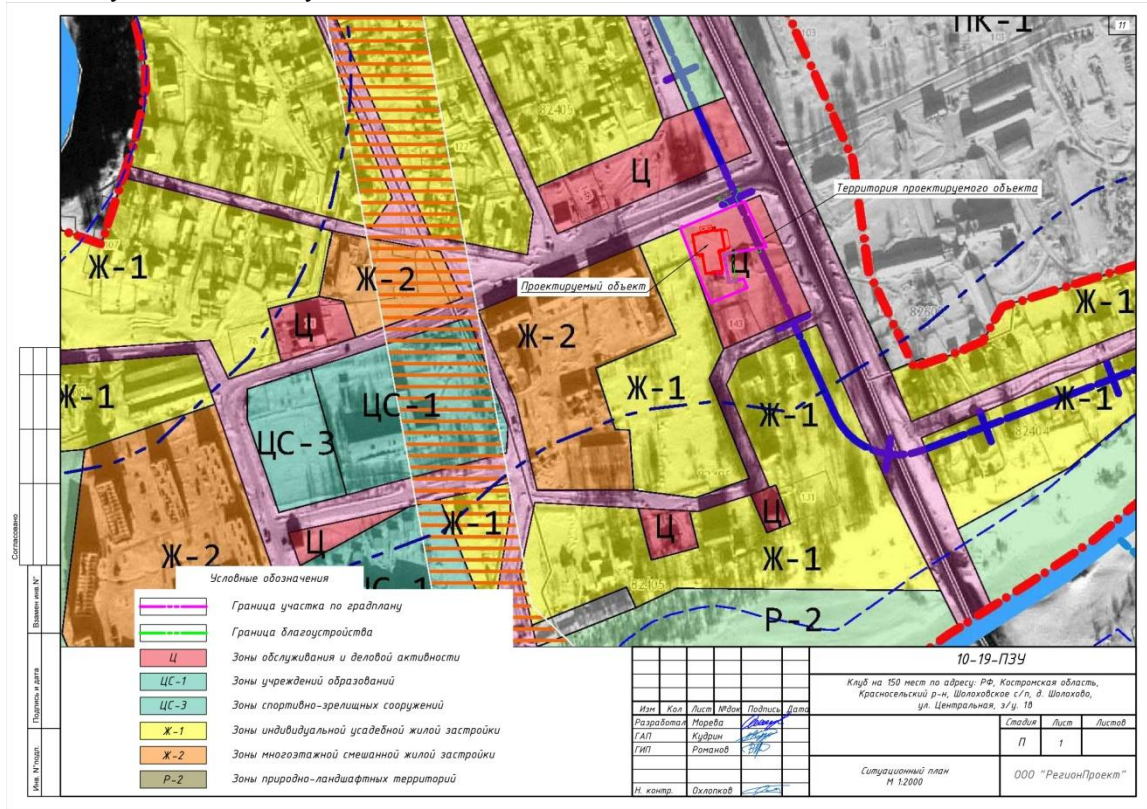
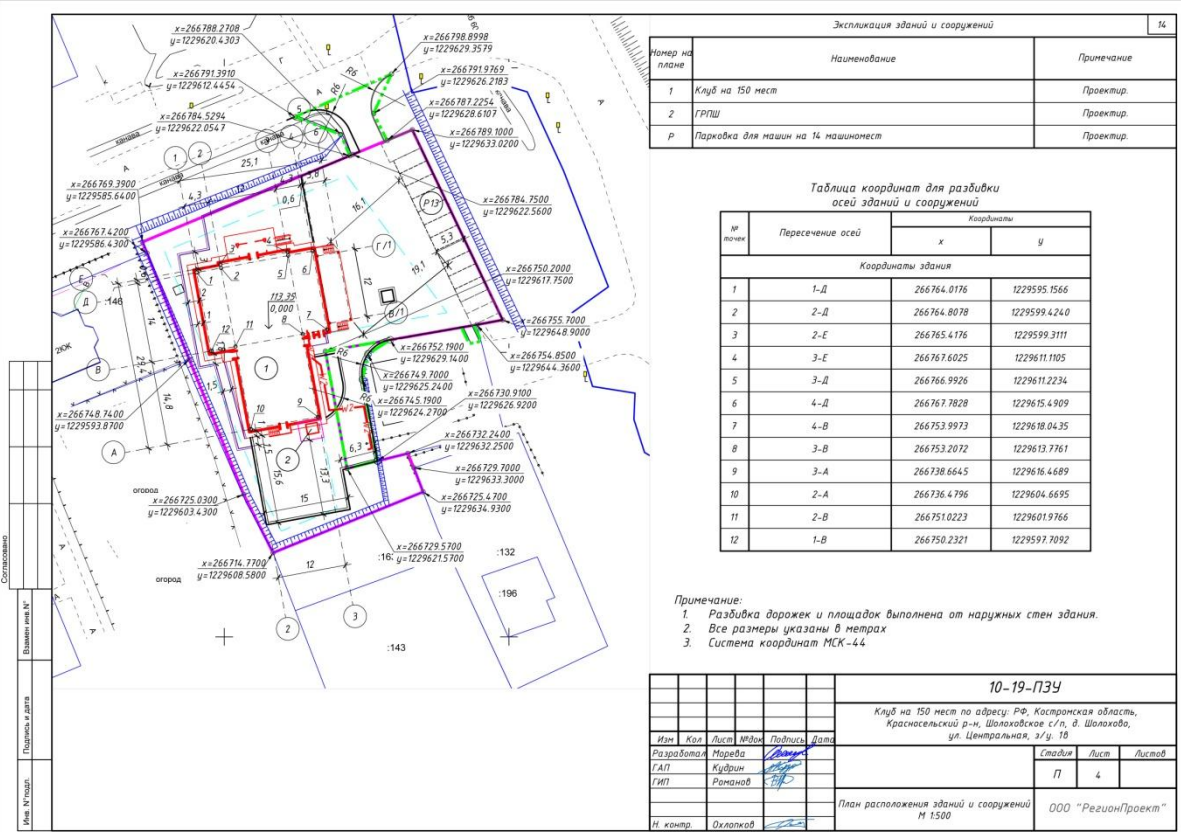


Рис. 6. План расположения зданий и сооружений



Костромская археологическая экспедиция – 2021 г.

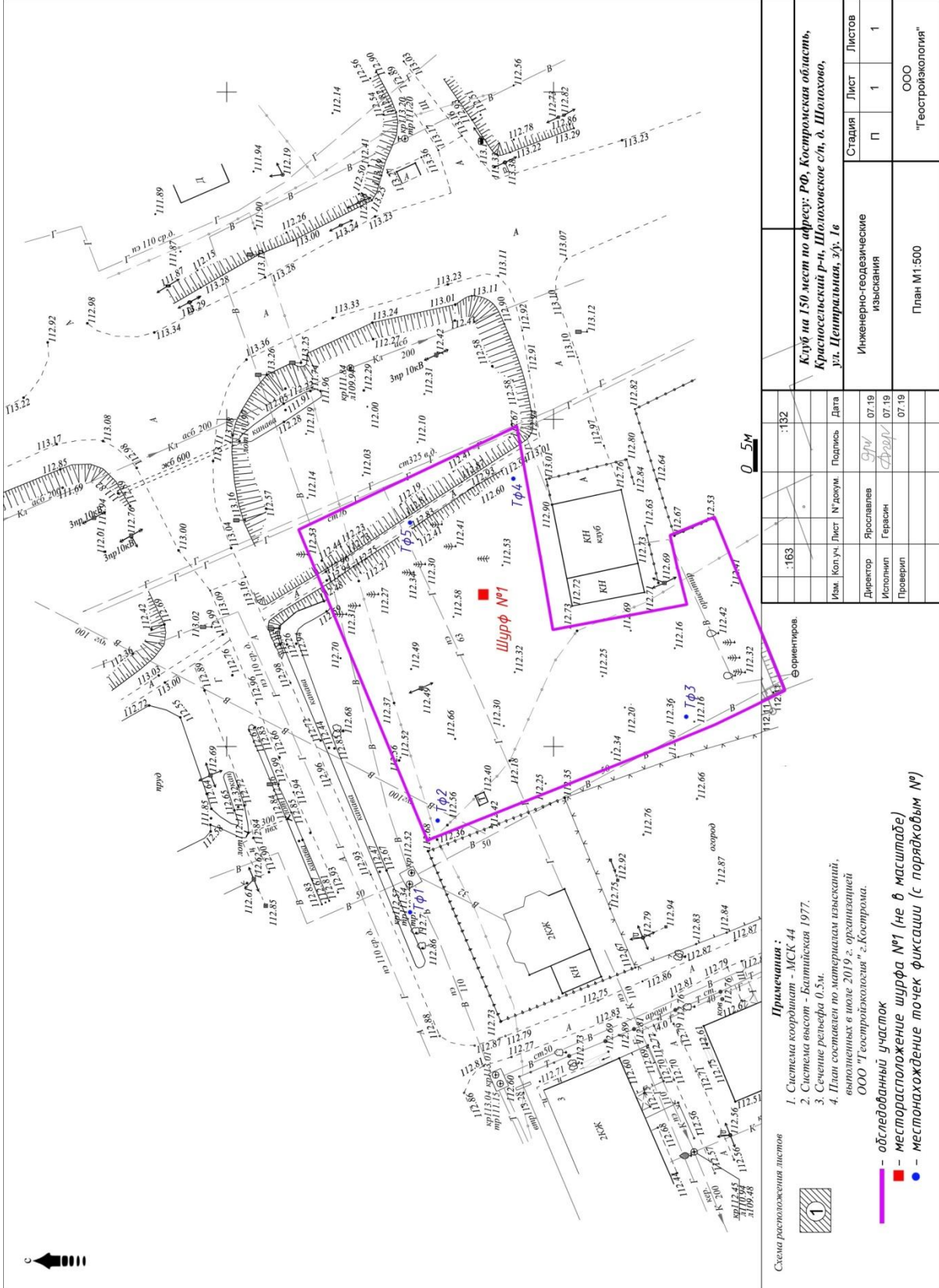
Костромская область, Красносельский район, д.Шолохово, ул. Центральная, уч. 16
Археологическая разведка на участке планируемого строительства клуба на 150 мест

Рис. 7. Выкопировка из проектной документации. Обозначение участка на спутниковой съемке

8					
<p>УТВЕРЖДАЮ</p> <p>Администрация Шолоховского сельского поселения Красно- сельского муниципального района Костромской области</p> <hr style="width: 50%; margin: 10px auto;"/> <p>«01» июля 2019 г.</p>			<p>СОГЛАСОВАНО</p> <p><u>ПОДРЯДЧИК:</u> Генеральный директор ООО «Геостройэкология»</p> <div style="text-align: right;"> <p>А.Е. Ярославлев</p> <p>«01» июля 2019 г.</p> </div>		
<p>Графическое приложение к техническому заданию</p>					
					
Инв. №подл.	Подп. и дата	Взам. инв. №			
			<p>Договор № 01-07-2019</p>		
			<p>Лист</p>		
			<p>6</p>		
Изм.	кол.уч.	лист	№ док.	подпись	дата

Костромская археологическая экспедиция – 2021 г.
Костромская область, Красносельский район, д.Шолохово, ул. Центральная, уч. 16
Археологическая разведка на участке планируемого строительства клуба на 150 мест

Рис. 8. План с обозначением границ обследованного участка, точек фиксации и шурфа №1



Костромская археологическая экспедиция – 2021 г.

Костромская область, Красносельский район, д.Шолохово, ул. Центральная, уч. 16
Археологическая разведка на участке планируемого строительства клуба на 150 мест

Рис. 9. Обозначение современного участка на ПГМ Костромского уезда 1792 г.



— — — — — место нахождения современной дороги

• — место нахождения современного участка работ

Рис. 10. Обозначение участка на Карте Европейской России И.А.Стрельбицкого (1871 г.)



• — место нахождения современного участка работ (д.Шолохово)

Костромская археологическая экспедиция – 2021 г.
Костромская область, Красносельский район, д.Шолохово, ул. Центральная, уч. 16
Археологическая разведка на участке планируемого строительства клуба на 150 мест

Рис. 11. Фото. Современный вид участка. Т.ф. 1. Вид с северо-запада



Рис. 12. Фото. Современный вид участка. Т.ф. 2. Вид с северо-запада



Костромская археологическая экспедиция – 2021 г.
Костромская область, Красносельский район, д.Шолохово, ул. Центральная, уч. 16
Археологическая разведка на участке планируемого строительства клуба на 150 мест

Рис. 13. Фото. Современный вид участка. Т.ф. 3. Вид с юго-запада



Рис. 14. Фото. Современный вид участка. Т.ф. 4. Вид с юго-востока



Костромская археологическая экспедиция – 2021 г.
Костромская область, Красносельский район, д.Шолохово, ул. Центральная, уч. 16
Археологическая разведка на участке планируемого строительства клуба на 150 мест

Рис. 15. Фото. Современный вид участка. Т.ф. 5. Вид с востока северо-востока



Рис. 16. Фото. Шурф №1. Местонахождение. Вид с юга



Костромская археологическая экспедиция – 2021 г.
Костромская область, Красносельский район, д.Шолохово, ул. Центральная, уч. 16
Археологическая разведка на участке планируемого строительства клуба на 150 мест

Рис. 17. Фото. Откопанный шурф №1. Вид с юга



Рис. 18. Фото. Шурф №1. Профиль северной стенки после контрольной прокопки материка. Вид с юга



Костромская археологическая экспедиция – 2021 г.
Костромская область, Красносельский район, д.Шолохово, ул. Центральная, уч. 16
Археологическая разведка на участке планируемого строительства клуба на 150 мест

Рис. 19. Фото. Засыпанный шурф №1. Вид с юга

