

Инспекция по охране объектов культурного наследия Костромской области  
(Охранкультуры Костромской области)



**Областное государственное бюджетное  
учреждение «НАСЛЕДИЕ»**

Лицензия МКРФ 02729 от 28 июля 2015 г.  
Свидетельство № СРО-П-102-23122009 от 22.11.2019 г.

**Проект установки и содержания информационной  
надписи и обозначения на объекте культурного наследия  
федерального значения: "Ансамбль Торговых рядов и  
других зданий центральной части города: Масляные  
ряды", первая четверть XIX века.**

**г. Кострома**

**(г. Кострома, пл. Советская, 4)**

**Проектная документация**

**Эскизный проект**

**- ЭП.АС**

Директор ОГБУ «Наследие»



Ревичев С.Н.

г. Кострома 2020 г.

Объект: Проект установки и содержания информационной надписи и обозначения на объекте культурного наследия федерального значения: "Ансамбль Торговых рядов и других зданий центральной части города: Масляные ряды".

Адрес: г. Кострома.

Содержание тома

№ п.п.	Наименование чертежа	марка чертежа
1	Содержание	ОД
1	Общие сведения об объекте культурного наследия	ПЗ
2	Общие сведения об объекте культурного наследия	ПЗ
1	Общие сведения об объекте культурного наследия. Ситуационная схем	АС
2	Общие сведения об объекте культурного наследия. Фотофиксация	АС
3	Эскизное предложение информационной надписи и обозначения	АС
4	Технические характеристики информационной надписи и обозначения	АС
5	Описание метода крепления информационной надписи и обозначения	АС
6	Схема установки информационной надписи	АС
7	Схема установки информационной надписи	АС
8	Чертеж информационной таблички	АС

**Общие сведения об объекте культурного наследия****Объект культурного наследия****"Ансамбль Торговых рядов и других зданий центральной части города: Масляные ряды"**

**Категория историко-культурного значения** - федерального значения.

**Вид объекта культурного наследия** - памятник архитектуры.

**Дата постановления на государственную охрану** - постановление Совета Министров РСФСР от 30.08.1960 г. № 1327 «О дальнейшем улучшении дела охраны памятников культуры в РСФСР».

**Сведения о пользователе** - балансодержатель ОГБУ "Наследие".

**Регистрационный номер в едином государственном реестре объектов культурного наследия народов Российской Федерации** - 441510128520156

**Сведения о ранее установленных информационных надписях** - с северной стороны на фасаде установлены информационная табличка и графический идентификатор - QR-код, с восточной стороны на фасаде установлен графический идентификатор - QR-код (см. лист АС - 2). Существующий графический идентификатор - QR-код подлежит демонтажу. Существующая информационная табличка подлежит демонтажу при установке новых информационных табличек (см. лист АС - 6, 7).

**Сведения о времени возникновения объекта культурного наследия или дата его создания, даты основных изменений (перестроек) объекта культурного наследия и (или) даты связанных с ним исторических событий** - замечательный памятник костромского гражданского зодчества первой четверти XIX в. в стиле зрелого классицизма, один из интереснейших образцов рядов города, являющийся важным элементом торгового ансамбля его центра. Построен в 1810-х гг. по проекту губернского архитектора Н.И.Метлина, по заказу городской думы на месте прежних лавок для торговли маслом, дегтем и прочими товарами.

Одноэтажное кирпичное и оштукатуренное здание с антресолями и подвалами образует Г-образный в плане объем, вытянутый вдоль площади. Центральная повышенная часть его в два этажа, где находился питейный дом, разделяет корпус на две части. Боковые части по фасаду оформлены арочной галереей с пилонами, которые с внешней стороны украшены квадратной рустовкой. На их импосты опираются архивольты арок с замковыми камнями. В завершении стен – скромный профилированный карниз. Внутри рядов каждой арке соответствует лавка с основным торговым помещением, подвалами для хранения товаров и антресолями для конторы.

Подвалы перекрыты сводами, остальные помещения имеют плоские потолки и связаны друг с другом внутренней лестницей. Перекрытие галереи также плоское. Лавки выходят на галерею дверями и окнами, а также круглыми проемами контор.

Источник:

Лит.: В.Н.Бочков, К.Г.Тороп. Кострома. Путеводитель, Ярославль, 1970. С. 33-34; В.Н.Иванов. Кострома, М., 1970. С. 126; Е.В.Кудряшов. Памятники архитектуры Костромы// Кострома. Путеводитель. Ярославль, 1983. С. 124.

**Информация о составе объекта культурного наследия (перечень памятников, расположенных в границах территории ансамбля и входящих в его состав) - «Ансамбль Торговых рядов и других зданий центральной части города:Масляные ряды, первая четверть XIX в.»**

**Сведения о границах территории объекта культурного наследия** - утверждены приказом департамента культуры Костромской области от 30.08.2013 г. № 362

**Описание предмета охраны объекта культурного наследия** - не разработано и не утверждено

**Сведения о наличии зон охраны объекта культурного наследия** - утверждены постановлением главы администрации Костромской области от 19.12.97 г. № 837

# Общие сведения об объекте культурного наследия. Ситуационная схем





**Общие сведения об объекте культурного  
наследия. Фотофиксация**

Фотофиксация фрагмента северной стороны фасада



Существующий  
графический идентификатор - QR-код

Существующая  
информационная табличка

Фотофиксация фрагмента восточной стороны фасада

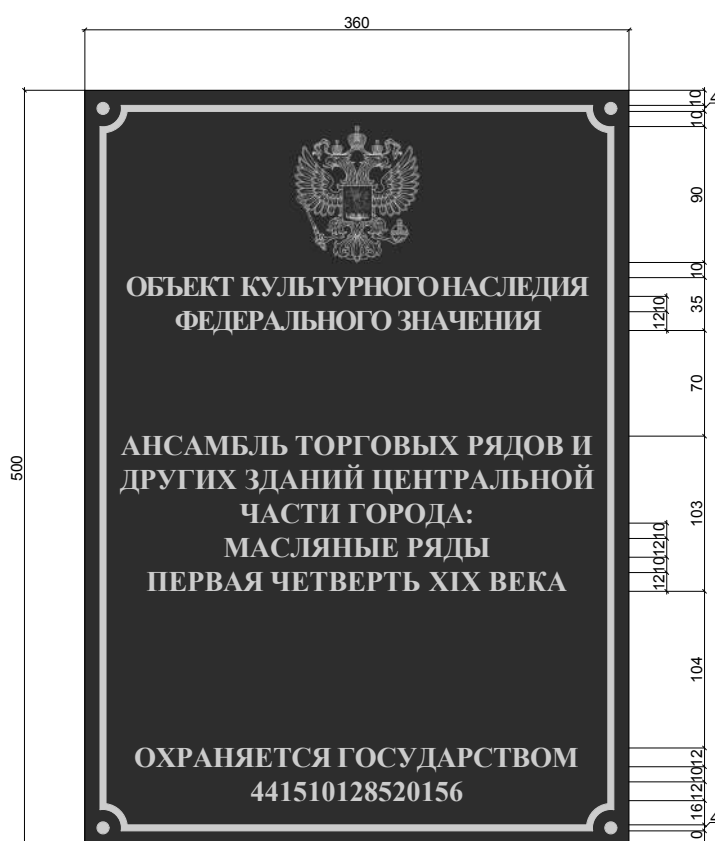


Существующий  
графический идентификатор - QR-код

## Эскизное предложение информационной надписи и обозначения

В соответствии с частью 1,ст.27 Федеральный закон от 25 июня 2002 г. № 73-ФЗ «Об объектах культурного наследия (памятниках истории и культуры) народов Российской Федерации» на объектах культурного наследия, включенных в единый государственный реестр объектов культурного наследия (памятников истории и культуры) народов Российской Федерации, должны быть установлены надписи и обозначения, содержащие информацию об объекте культурного наследия.

Макет информационной таблички М 1:5



**Размер:** 360 x 500 мм.

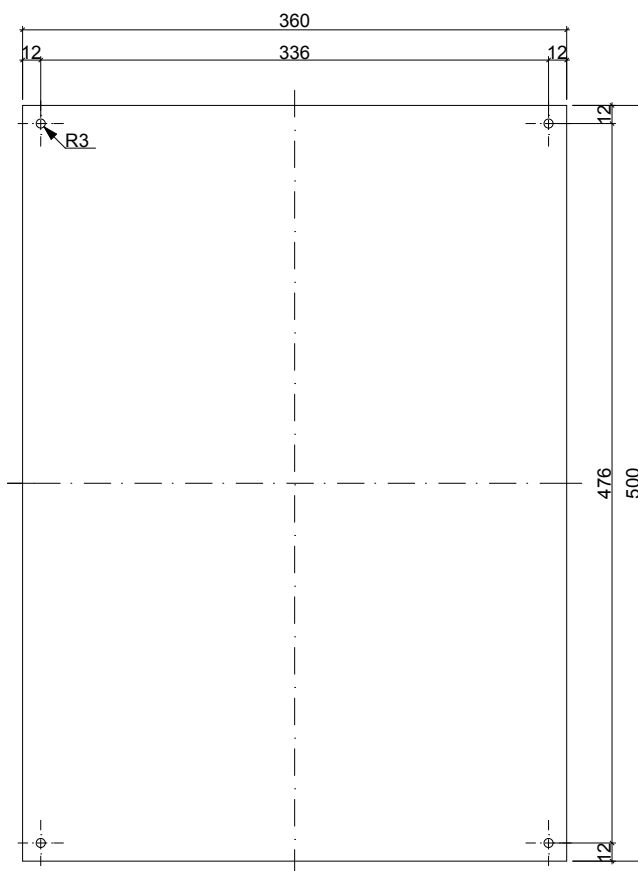
**Размер шрифта:** 12 мм.

**Название шрифта:** Times New Roman (жирный).

Установку выполнять в присутствии авторского надзора.

# Технические характеристики информационной надписи и обозначения

Чертеж информационной таблички М 1:5



**Размер и материал информационной пластины:** изготавливается в виде прямоугольной гранитной плиты с нанесением на нее надписей и обозначений пескоструйным методом, обеспечивающим их хорошую различимость, читаемость и длительную сохранность;

**Материал:** гранит; толщина - 20 мм.; масса пластины - 10,08 кг.;

**Цветовое решение пластины:** фон - темно-серый (камень подобрать по оттенку предложенному макетом), надписи и обозначения -светло-серые;

**Способ крепления:** см. лист АС - 5;

**Место крепления информационных надписей и обозначений:** пластина монтируется непосредственно на фасад здания см. лист АС - 7.

Установку выполнять в присутствии авторского надзора.



## Описание метода крепления информационной надписи и обозначения.

Крепление информационной надписи из гранита (размеры 0,36м\*0,5м\*0,02м) выполнить на 4 рамных анкера из нержавеющей стали Ø5мм L=100мм через предварительно просверленные в углах гранитной таблички (см. эскиз) отверстия Ø6мм с раскрытием у внешней поверхности глубиной 3 мм (под шляпки).

Объем гранита в информационной надписи:  $0,36\text{м} \times 0,5\text{м} \times 0,02\text{м} = 0,0036\text{м}^3$

Плотность гранита (согласно СНиП II-3-79\* "Строительная теплотехника"):  $2800\text{кг/м}^3$

Вес информационной надписи (нагрузка, оказываемая на объект культурного наследия):  $0,0036 \times 2800 = 10,08\text{кг.} = 0,1008\text{кН}$

Анкерные болты при данном способе крепления работают на срез.

Несущая способность 1 анкера (на срез):  $N_{bs} = R_{bs} \cdot \gamma_b \cdot A = 16 \times 0,9 \times 0,154 = 2,22\text{кН}$  ,

$R_{bs}$  - расчетное сопротивление болтов срезу (табл.58 СНиП II-23-81\*) класс прочности 4,8,

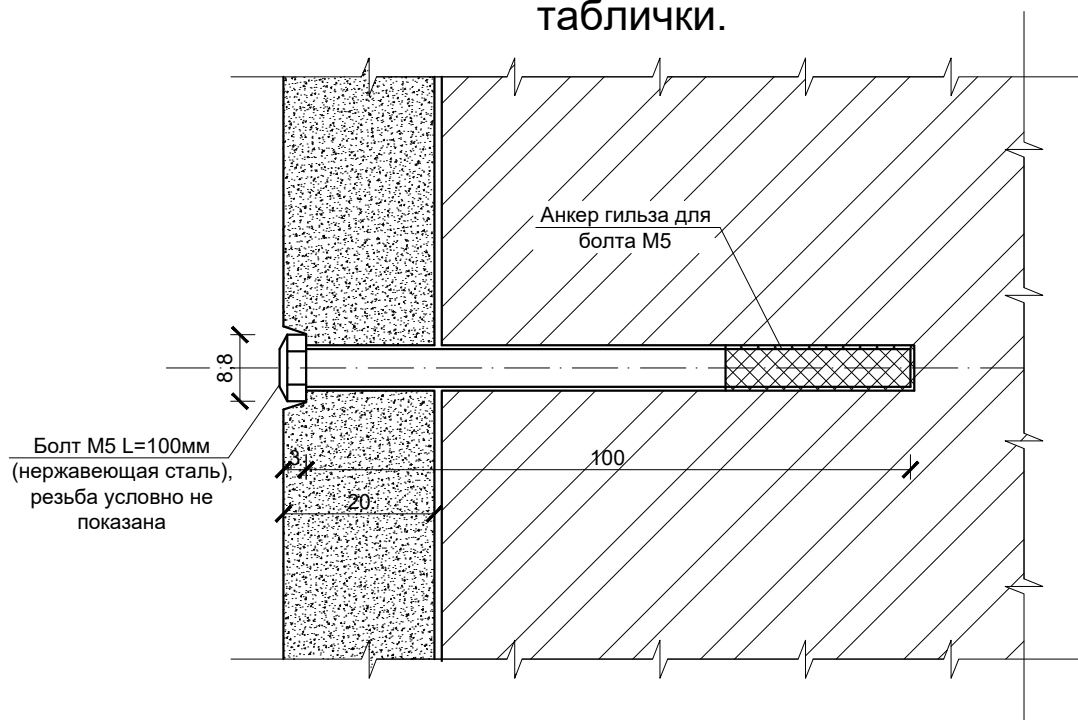
$\gamma_b$  - коэффициент условий работы,

A - площадь сечения болта.

Таким образом для крепления (по несущей способности) достаточно даже одного анкера.

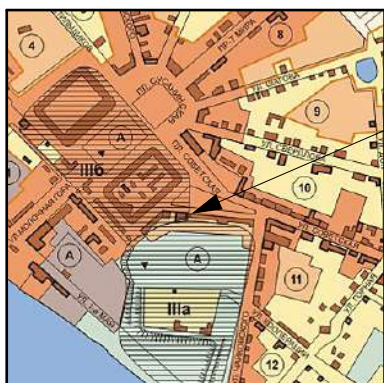
Крепление информационной таблички не наносит вреда конструкциям объекта культурного наследия.

### Деталь крепления информационной таблички.



## Схема установки информационной надписи

Карта-схема предполагаемого места установки информационной таблички.



Место установки  
информационной таблички

"Ансамбль Торговых рядов и других зданий центральной части города:  
Масляные ряды"

Фотофиксация фрагмента северного фасада

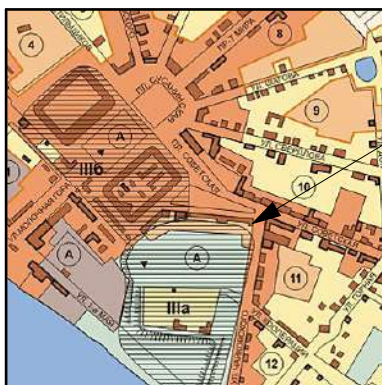


Место установки  
информационной таблички

Макет пластины, указания по установке см лист АС - 3

## Схема установки информационной надписи

Карта-схема предполагаемого места установки информационной таблички.



Место установки  
информационной таблички

"Ансамбль Торговых рядов и других зданий центральной части города:  
Масляные ряды"

Фотофиксация фрагмента восточного фасада



Место установки  
информационной таблички

Макет пластины, указания по установке см лист АС - 3

## Чертеж информационной таблички М 1:5

