

**ИНСПЕКЦИЯ ПО ОХРАНЕ ОБЪЕКТОВ КУЛЬТУРНОГО  
НАСЛЕДИЯ КОСТРОМСКОЙ ОБЛАСТИ****ПРИКАЗ**

от \_\_\_\_\_ 2017 года № \_\_\_\_\_

г. Кострома

**Об установлении границы и правового режима использования  
территории объекта культурного наследия регионального значения  
«Дом, построенный участниками коммунистического субботника 1 мая  
1920 г.», расположенного по адресу: Костромская область,  
г. Кострома, ул. Полянская, 5**

В соответствии с Федеральным законом от 25 июня 2002 года № 73-ФЗ «Об объектах культурного наследия (памятниках истории и культуры) народов Российской Федерации», Законом Костромской области от 01 апреля 2004 года № 184-ЗКО «Об объектах культурного наследия (памятников истории и культуры), расположенных на территории Костромской области», Положением об инспекции по охране объектов культурного наследия Костромской области, утвержденным постановлением губернатора Костромской области от 16 ноября 2015 года № 206 «Об инспекции по охране объектов культурного наследия Костромской области»,

**ПРИКАЗЫВАЮ:**

1. Установить границу территории объекта культурного наследия регионального значения «Дом, построенный участниками коммунистического субботника 1 мая 1920 г.», расположенного по адресу: Костромская область, г. Кострома, ул. Полянская, 5 (адрес согласно выписке из адресного реестра от 10 декабря 2014 года: Костромская область, г. Кострома, ул. Полянская, д. 13/25) (приложение № 1);

2. Установить правовой режим использования территории объекта культурного наследия регионального значения «Дом, построенный участниками коммунистического субботника 1 мая 1920 г.», расположенного по адресу: Костромская область, г. Кострома, ул. Полянская, 5 (адрес согласно выписке из адресного реестра от 10 декабря 2014 года: Костромская область, г. Кострома, ул. Полянская, д. 13/25) (приложение № 2);

3. Настоящий приказ вступает в силу со дня его официального опубликования.

Начальник инспекции

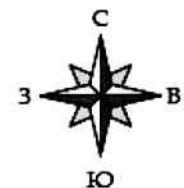
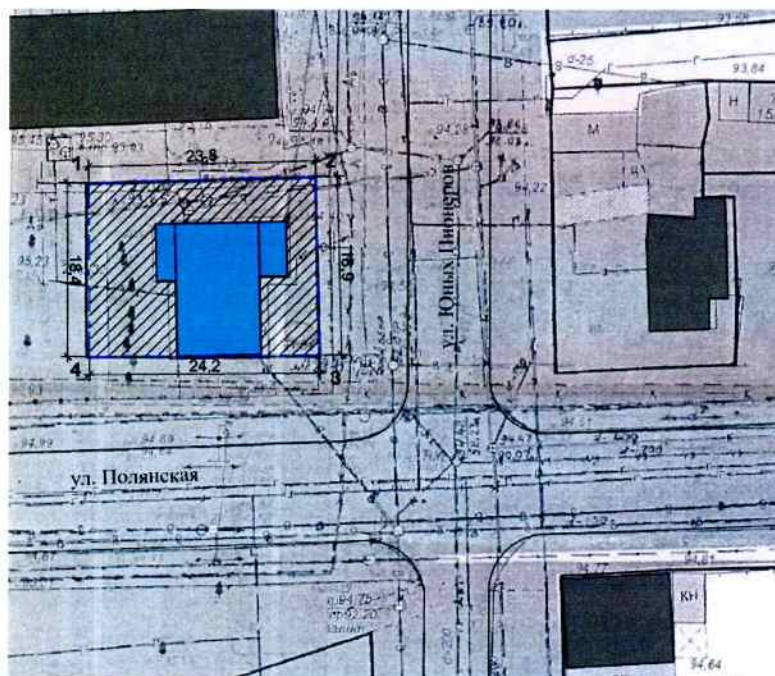
С.Е. Голикова

УТВЕРЖДЕНА  
приказом инспекции по охране  
объектов культурного наследия  
Костромской области  
от «\_\_\_» \_\_\_\_\_ 2017 № \_\_\_



## ГРАНИЦА

территории объекта культурного наследия регионального значения  
«Дом, построенный участниками коммунистического субботника 1 мая  
1920г.», расположенного по адресу: Костромская область,  
г. Кострома, ул. Полянская, 5

1. Схема границы территории объекта культурного наследия  
регионального значения «Дом, построенный участниками  
коммунистического субботника 1 мая 1920 г.», расположенного по адресу:  
Костромская область, г. Кострома, ул. Полянская, 5



### УСЛОВНЫЕ ОБОЗНАЧЕНИЯ:

-  - объект культурного наследия "Дом, построенный участниками коммунистического субботника 1 мая 1920г."
-  - устанавливаемая территория объекта культурного наследия "Дом, построенный участниками коммунистического субботника 1 мая 1920г." Площадь=448 м<sup>2</sup> (погрешность 0,1 м<sup>2</sup>).
-  - устанавливаемая граница территории объекта культурного наследия "Дом, построенный участниками коммунистического субботника 1 мая 1920г."
-  - жилые строения, памятниками архитектуры не являются.

2. Описание границы территории объекта культурного наследия регионального значения «Дом, построенный участниками коммунистического субботника 1 мая 1920 г.», расположенного по адресу: Костромская область, г. Кострома, ул. Полянская, 5.

Граница территории объекта культурного наследия регионального значения «Дом, построенный участниками коммунистического субботника 1 мая 1920 г.», расположенного по адресу: Костромская область, г. Кострома, ул. Полянская, 5 устанавливается по следующим поворотным точкам:

1-2: от поворотной точки 1 - напротив северо-западного угла здания (с отступом 8,2 м в северо-западном направлении), далее вдоль северного фасада здания до поворотной точки 2 - (с отступом 5,6 м в северо-восточном направлении от северо-восточного угла здания). Расстояние между точками 1-2=23,8 м;

2-3: от поворотной точки 2 вдоль северо-восточной стены здания до поворотной точки 3 - (с отступом 6,2 м в восточном направлении от юго-восточного угла здания). Расстояние между точками 2-3=18,9 м;

3-4: от поворотной точки 3 вдоль юго-восточной стены здания до поворотной точки 4 - (с отступом 9,3 м в западном направлении от юго-западного угла здания). Расстояние между точками 3-4=24,2 м;

4-1: от поворотной точки 4 вдоль северо-западной стены здания до поворотной точки 1. Расстояние между точками 4-1=18,4 м.

3. Координаты характерных точек границы территории объекта культурного наследия регионального значения «Дом, построенный участниками коммунистического субботника 1 мая 1920 г.», расположенного по адресу: Костромская область, г. Кострома, ул. Полянская, 5:

Обозначение характерной точки	Координаты характерных точек во Всемирной геодезической системе координат (WGS-84)		Координаты характерных точек в местной системе координат (МСК-44)	
	Северной широты	Восточной долготы	X	Y
1	57°46'48.091"	40°55'25.932"	292307.79	1212862.77
2	57°46'48.120"	40°55'27.372"	292308.48	1212886.58
3	57°46'47.510"	40°55'27.411"	292289.59	1212887.06
4	57°46'47.496"	40°55'25.946"	292289.38	1212862.84

УТВЕРЖДЕН  
приказом инспекции по охране  
объектов культурного наследия  
Костромской области  
от «\_\_\_» \_\_\_\_\_ 2017 № \_\_\_

### ПРАВОВОЙ РЕЖИМ

использования территории объекта культурного наследия регионального значения «Дом, построенный участниками коммунистического субботника 1 мая 1920 г.», расположенного по адресу: Костромская область, г. Кострома, ул. Полянская, 5

1. Правовой режим использования территории объекта культурного наследия регионального значения «Дом, построенный участниками коммунистического субботника 1 мая 1920 г.», расположенного по адресу: Костромская область, г. Кострома, ул. Полянская, 5, в пределах координат характерных точек границы территории объекта культурного наследия 1-2-3-4, согласно приложению № 1 к настоящему приказу:

2. На территории объекта культурного наследия разрешается ведение хозяйственной деятельности, не противоречащей требованиям обеспечения сохранности объекта культурного наследия и позволяющей обеспечить функционирование объекта культурного наследия в современных условиях:

1) проведение работ по установке информационных надписей и обозначений, содержащих сведения об объекте культурного наследия;

2) проведение работ по благоустройству территории объекта культурного наследия, направленных на сохранение, использование и популяризацию объекта культурного наследия;

3) осуществление хозяйственной деятельности, необходимой для обеспечения сохранности объекта культурного наследия;

4) прокладка подземных инженерных коммуникаций, необходимых для сохранения и функционирования объекта культурного наследия;

5) проведение работ, направленных на обеспечение визуального восприятия объекта культурного наследия в его градостроительной и природной среде, в том числе сохранение и восстановление сложившегося в природном ландшафте соотношения открытых и закрытых пространств;

6) проведение работ по обеспечению пожарной безопасности объекта культурного наследия, его защиты от динамических воздействий.

3. На территории объекта культурного наследия запрещается:

1) строительство объектов капитального строительства;

2) увеличение объемно-пространственных характеристик существующих на территории памятника или ансамбля объектов капитального строительства;

3) проведение земляных, строительных, мелиоративных и иных работ, за исключением работ по сохранению объекта культурного наследия или его отдельных элементов, сохранению историко-градостроительной или природной среды объекта культурного наследия.